

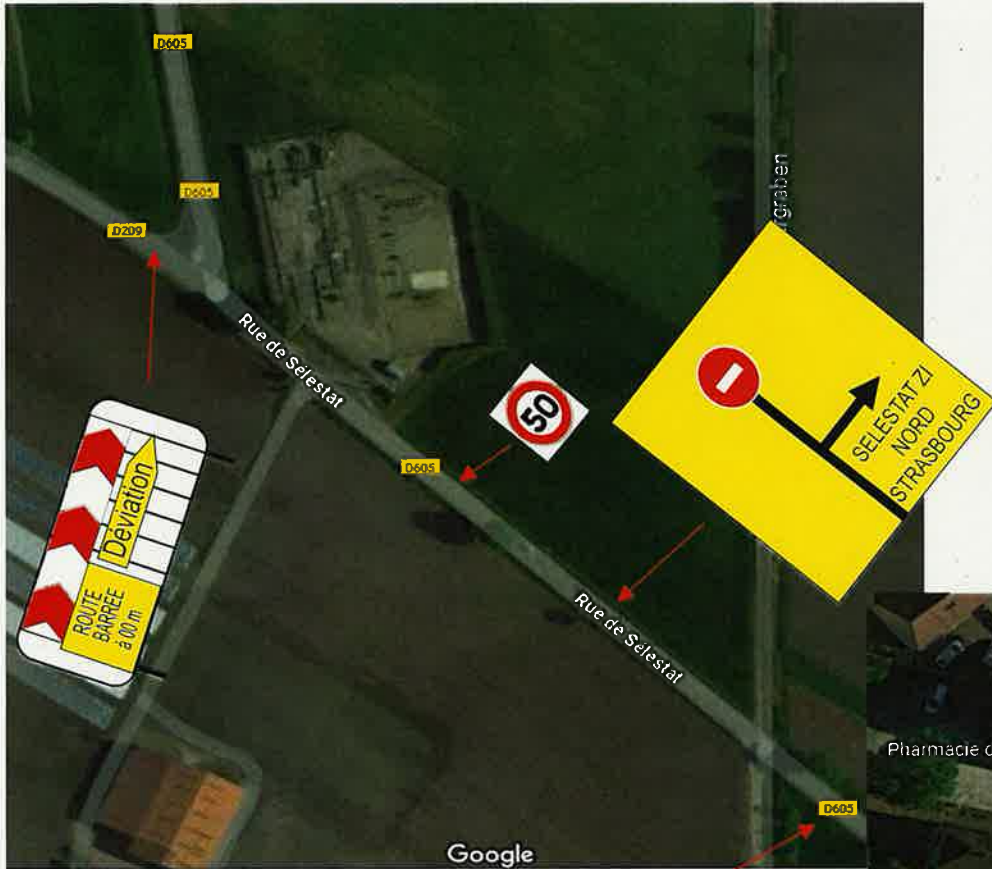
plan_deviations_travauxOA_D209_BALDENHEIM_082004

Zone de travaux



Déviation par MUTTERSHOLTZ

Détail 1: Intersection D605 / D209 station de gaz



Détail 2: intersection D0605 / 721 Muttersholtz



Détail 3: intersection D321 / D721 Ehnwir

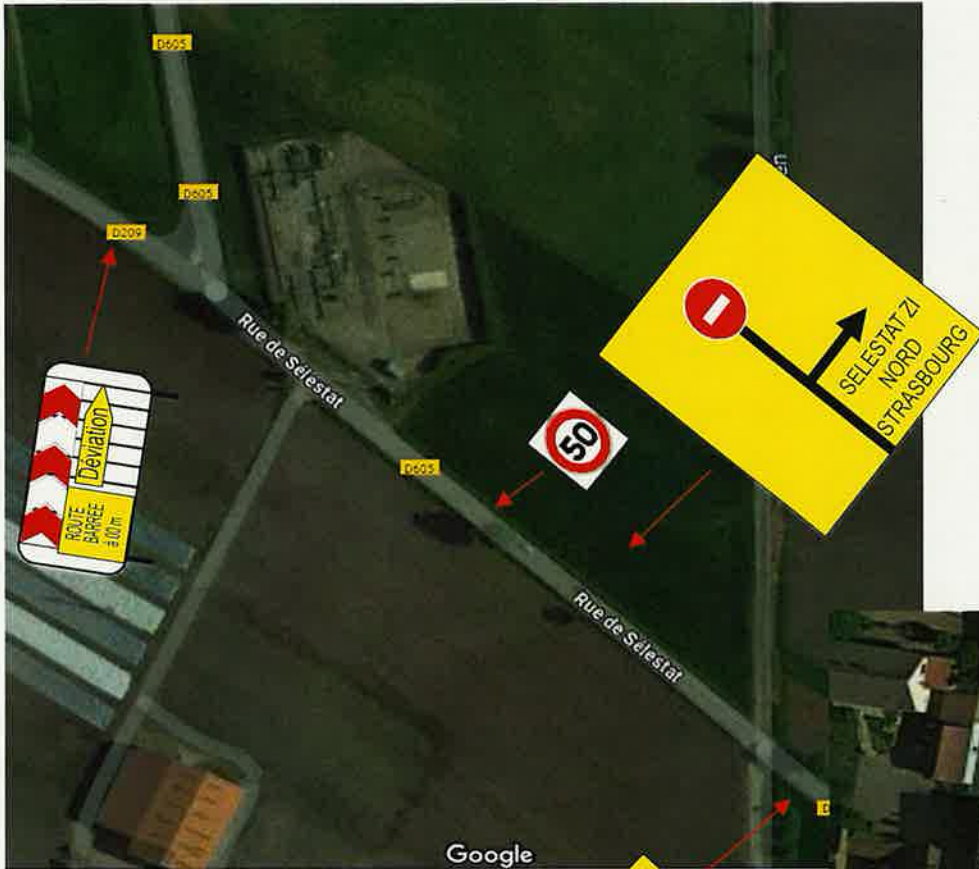
Détail 4: intersection D721 / D209 Rathsamhausen

Détail 4a: D209 sortie Rathsamhausen vers zone de travaux



Déviation par MUSSIG

Détail a: intersection D605 / D209 station de gaz



Détail b: Baldenheim: intersection D209 / D605 (rue principale / rue de Schwobsheim / rue de Sélestat)



Détail c: intersection D609 / D209 BOESENBIESEN



Détail d: giratoire D705 / D209 SCHWOBSHEIM



Détail e; Baldenheim: intersection D605 /D208

Détail f; Mussig: intersection D208 rue principale / rue de Baldenheim





Détail g; Mussig: intersection D208 / D708

Récapitulatif des panneaux



1



1



2



3



3



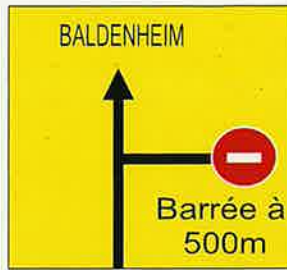
3



3



1



1



1



1



2



1



2



1



1



1



2



2



1